

+

+

+

+

+

+

+

+

+

+

+

+

+

+

+

+

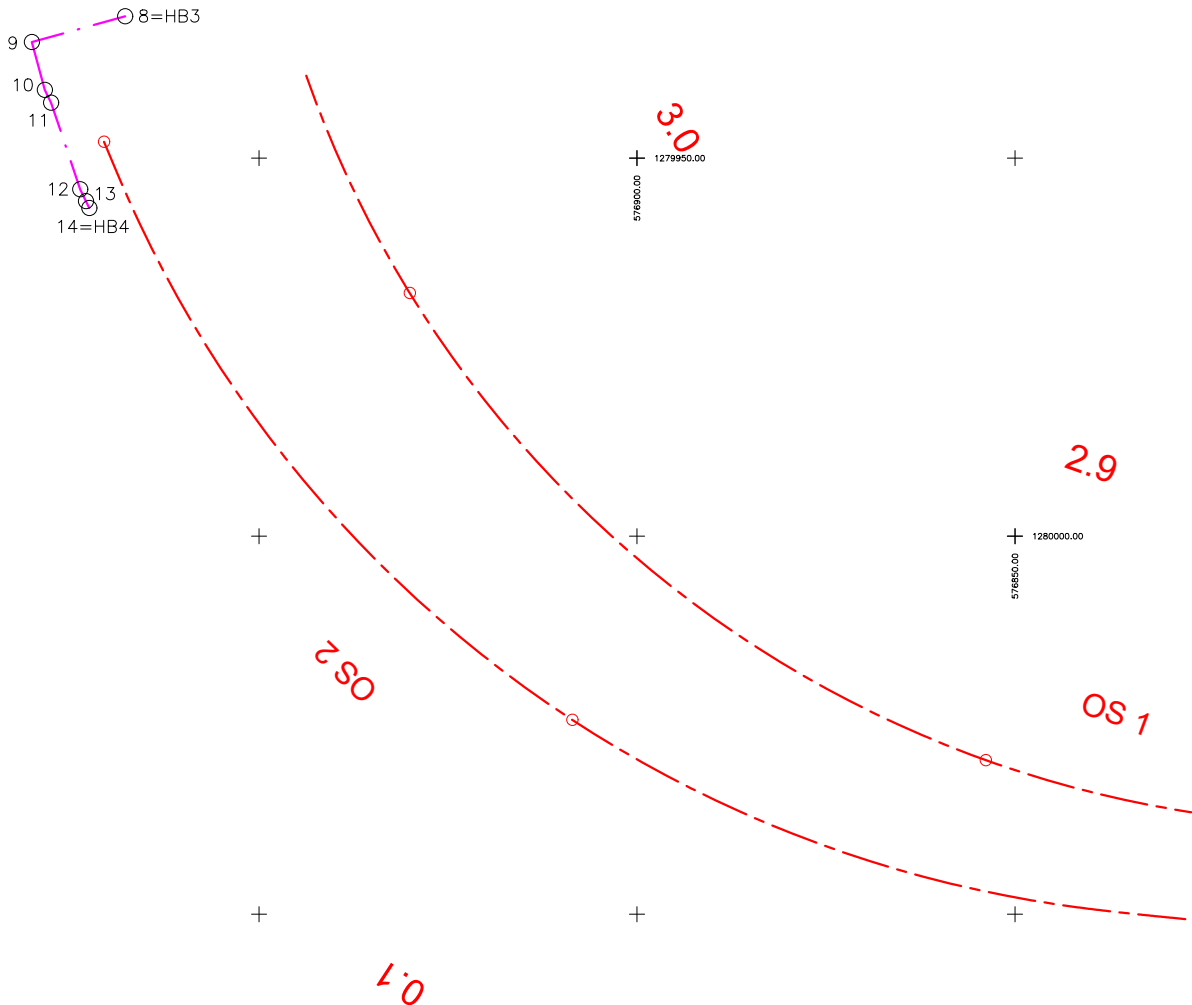
+

BOD	Y [m]	X [m]	Z [m]	POZN.
8	576967.709	1279931.235	142,77	HB3, 1K11, šachta šK42
9	576980.059	1279934.657	142,66	
10	576978.340	1279940.978	143,14	
11	576977.504	1279942.667	143,14	
12	576973.664	1279954.128	143,23	
13	576972.901	1279955.698	143,23	1S7
14	576972.464	1279956.595	143,23	HB4, nový stožiar
Údaje o podrobných bodoch trasy. Body 1 až 14 - poloha trasy objektu SO651 mimo multikanála (SO305). LEGENDA: <div><div></div> OS TRASY KÁBLA SO651</div> <div><div></div> KOMUNIKÁCIA A SPEVNENÉ PLOCHY (SÚVISIACE OBJEKTY) SO121,122,123,124,125</div> POZNÁMKA: VYTÝČOVACIA SIEŤ STAVBY BUDE DODANÁ HLAVNÝM GEODETOM STAVBY PRED VYTÝČENÍM STAVEBNÉHO OBJEKTU.				

+

+

+

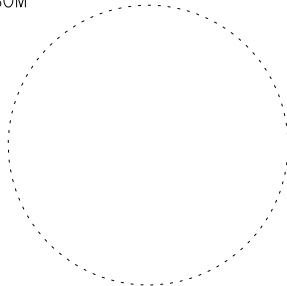


EURÓPSKA ÚNIA
Kohézny fond
OP Integrovaná infraštruktúra 2014 – 2020



MINISTERSTVO
DOPRAVY
SLOVENSKEJ REPUBLIKY

NÁLEŽITOSŤAMI A PRESNOSŤOU ZODPOVEDÁ PREDPISOM










E

SO 651

VYTÝČOVACIA SIEŤ STAVBY BUDE DODANÁ HLAVNÝM GEODETOM STAVBY PRED VYTÝČENÍM STAVEBNÉHO OBJEKTU

SÚRADNICOVÝ SYSTÉM: S–JTSK v realizácii JTSK PRESNOSŤ VYTÝČENIA: STN 73 0422

VÝŠKOVÝ SYSTÉM: Bpv

NÁZOV STAVBY Trolejbusové trate v Bratislave, Nová trolejbusová trať Patrónka - Riviéra					
STAVEBNÍK  BRATISLAVA		Hlavné mesto Slovenskej republiky Bratislava Primaciálne námestie č.1, 814 99 Bratislava			
OBJEDNÁVATEĽ DOKUMENTÁCIE  DOPRAVNÝ PODNIK BRATISLAVA		Dopravný podnik Bratislava, a.s. Olejkárska č.1, 814 52 Bratislava			
PROJEKTANT  DOPRAVOPROJEKT		DOPRAVOPROJEKT, a.s. Kominárska 141/2,4 832 03 Bratislava – mestská časť Nové Mesto			
		HLAVNÝ INŽINIER PROJEKTU	Ing. Marta KODAJOVÁ	PODPIS 	
		ČÍSLO ZÁKAZKY	7859–00		
PROJEKTANT OBJEKTU  TELECOM PROJECT		TELECOMPROJECT spol. s r.o., Pajštúnska 1, 851 02 Bratislava			
		ZODPOVEDNÝ PROJEKTANT	Ing. Róber ŠTURDIK	PODPIS 	
		VYPRACOVAL	Ing. Juraj ŽIŽÁK	PODPIS 	
		KONTROLOVAL	Ing. Dušan STANEK	PODPIS	
		IDENTIFIKAČNÉ ČÍSLO PRÍLOHY		TTPRB–DRS–C–E000–65100–009–X	
KRAJ: BRATISLAVSKÝ		OKRES: Bratislava I, MČ – Staré Mesto		DÁTUM	12.2024
KATASTRÁLNE ÚZEMIE: Karlova Ves, Staré Mesto		Bratislava IV, MČ – Karlova Ves		FORMÁT	2x1 A4
NÁZOV ČASTI OPTICKÝ KÁBEL PRE OVLÁDANIE MENIARNE A DIAĽKOVÝ DOHĽAD NAD VÝHYBKAMI				MIERKA	1 : 1000
				STUPEŇ PD	DRS
VYTÝČOVACÍ VÝKRES				Č. ZÁKAZKY	7859–00
				Č. SÚPRAVY	Č. PRÍLOHY 009